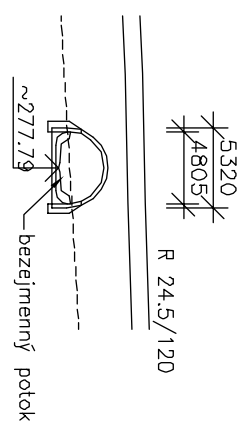
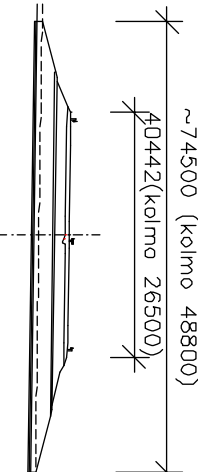
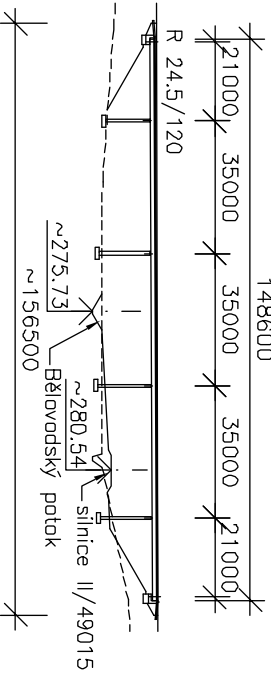
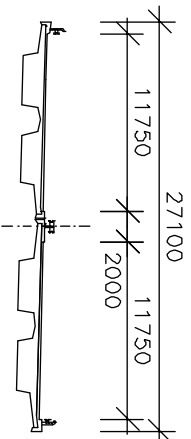
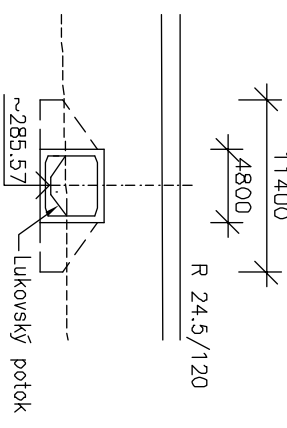
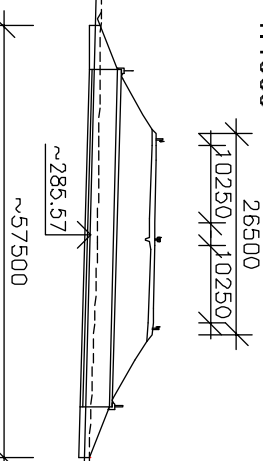
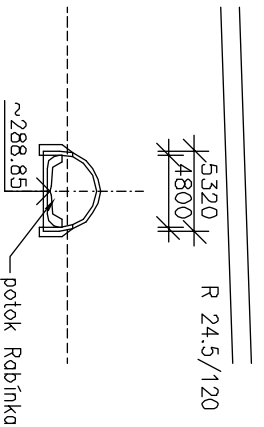
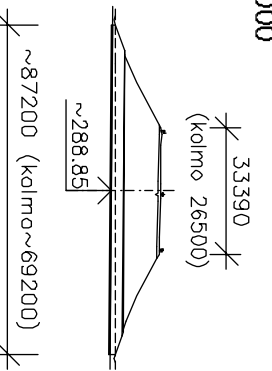
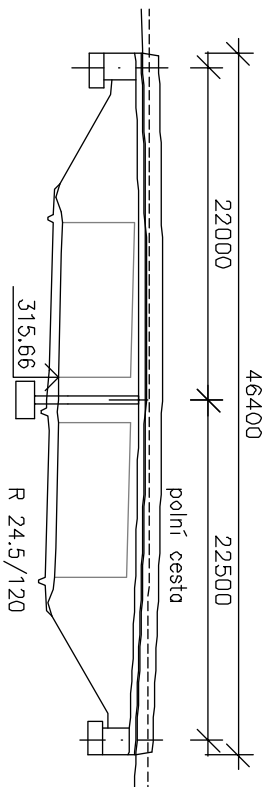
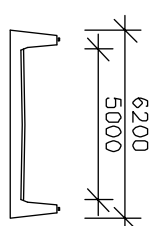
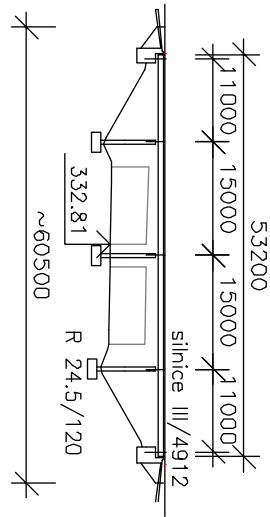
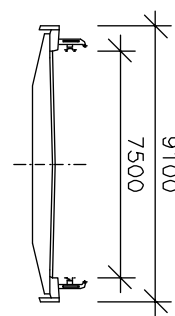
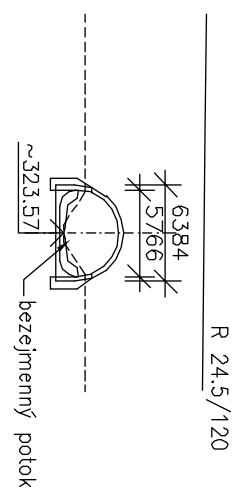
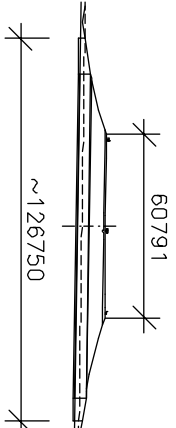
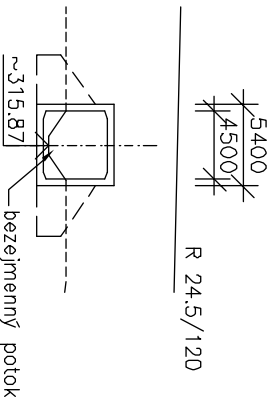
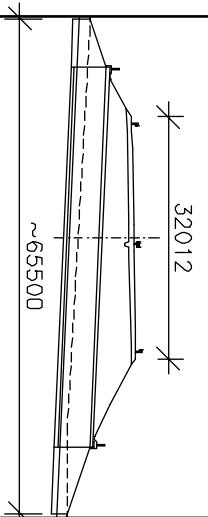
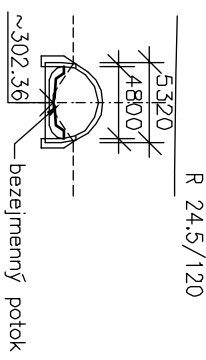
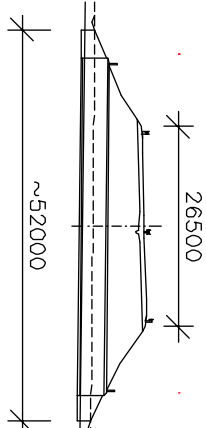
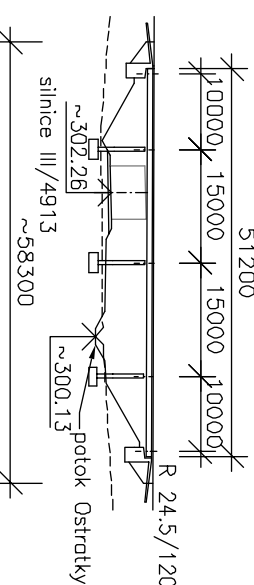
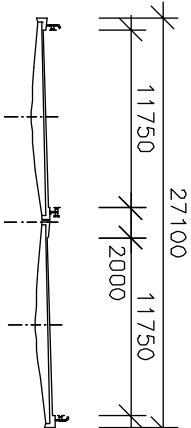
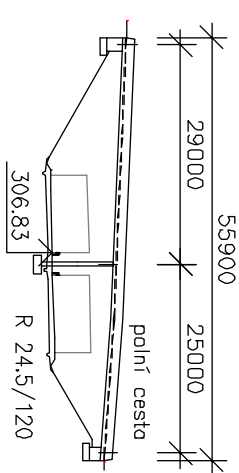
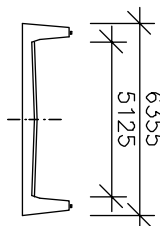
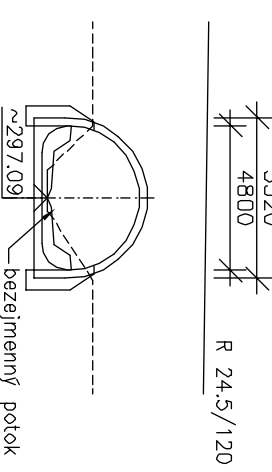
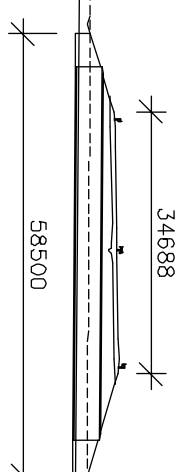


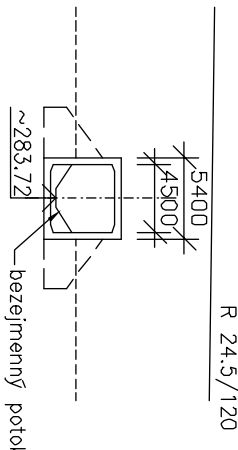
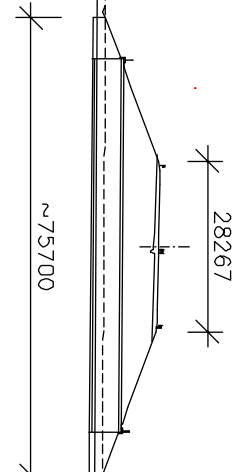
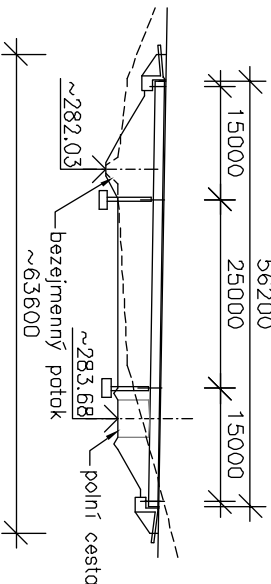
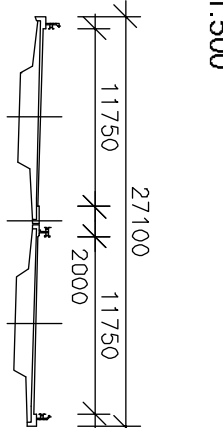
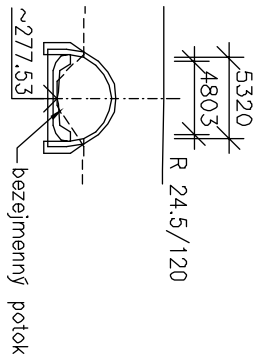
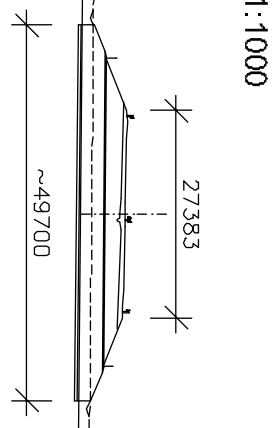
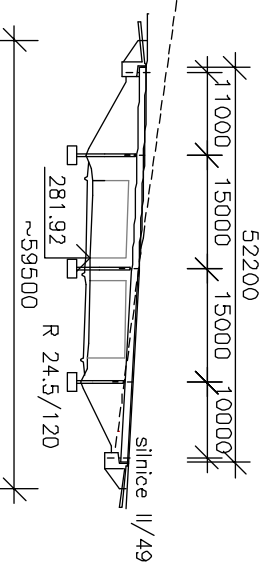
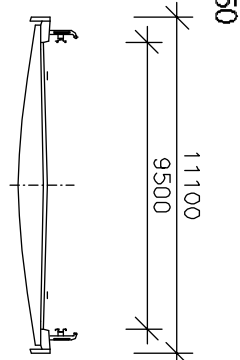
 VIAPONT	AKCE	RYCHLOSTNÍ SILNICE / EXPRESSWAY R49/R6 HULÍN – PÚCHOV		
	PŘÍLOHA	MOSTNÍ OBJEKTY / BRIDGES		STAVBA/SITE 4902
	DATUM	ZÁŘÍ / SEPTEMBER 2006	MĚŘÍTKO	ČÍSLO PŘÍLOHY

Popis	Podélný řez	Příčný řez	Délka L (m) Počet polí p Plocha A (m ²)
<p>Objekt č.: C 4902.201</p> <p>Název: Most na stávající silnici III/490 přes R49</p> <p>Staničení (km R49): 18.063</p>	<p>1:1000</p>	<p>1:250</p>	<p>L = 63.1 p = 3 A = 560</p>
<p>Objekt č.: C 4902.202</p> <p>Název: Most na R49 přes silnici II/490</p> <p>Staničení (km R49): 18.528</p>	<p>1:1000</p>	<p>1:250</p>	<p>L = 79.5 p = 3 A = 1847</p>
<p>Objekt č.: C 4902.203</p> <p>Název: Most na silnici II/491 přes R49</p> <p>Staničení (km R49): 19.041</p>	<p>1:1000</p>	<p>1:250</p>	<p>L = 64.3 p = 4 A = 562</p>
<p>Objekt č.: C 4902.204</p> <p>Název: Most na R49 přes polní cestu a bezejmenný potok</p> <p>Staničení (km R49): 19.517</p>	<p>1:500</p>	<p>1:500</p>	<p>L = 38.8 p = 1 A = 776</p>

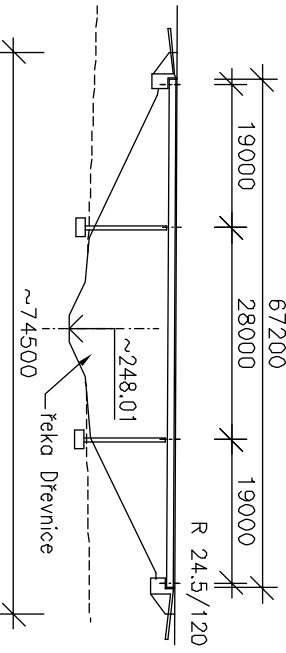
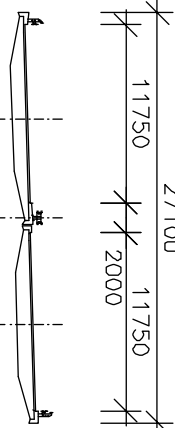
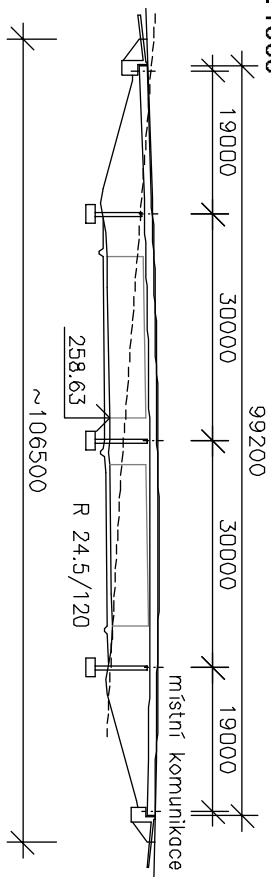
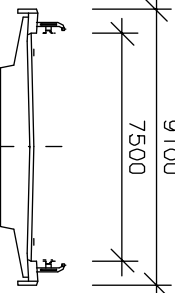
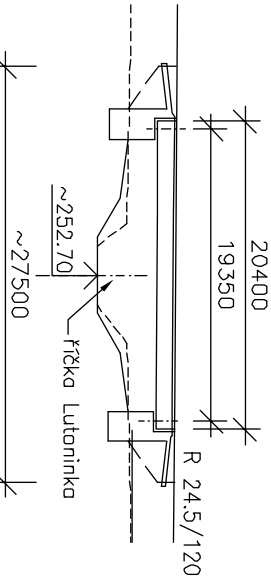
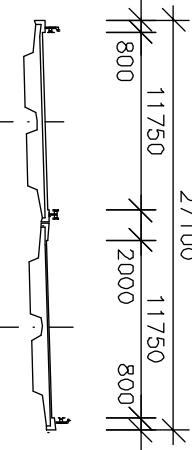
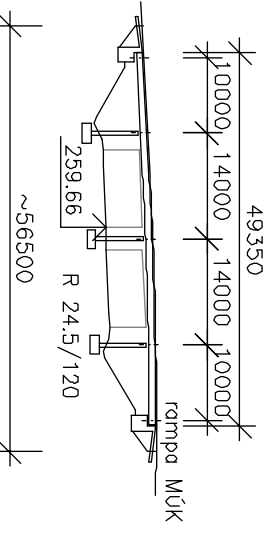
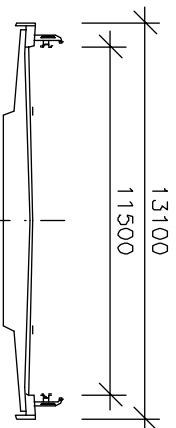
Popis	Podélný řez	Příčný řez	Délka L (m) Počet polí p Plocha A (m ²)
<p>Objekt č.: C 4902.205</p> <p>Název: Most na R49 přes bezejmenný potok</p> <p>Staničení (km R49): 20.133</p>	<p>1:500</p> 	<p>1:1250</p> 	<p>L = 5.30 p = 1 A = 358</p>
<p>Objekt č.: C 4902.206</p> <p>Název: Most na R49 přes silnici III/49015 a Bělovodský potok</p> <p>Staničení (km R49): 20.846</p>	<p>1:2000</p> 	<p>1:500</p> 	<p>L = 156.50 p = 5 A = 3540</p>
<p>Objekt č.: C 4902.207</p> <p>Název: Most na R49 přes Lukovský potok</p> <p>Staničení (km R49): 21.238</p>	<p>1:500</p> 	<p>1:1000</p> 	<p>L = 4.80 p = 1 A = 276</p>
<p>Objekt č.: C 4902.208</p> <p>Název: Most na R49 přes potok Rabínka</p> <p>Staničení (km R49): 21.634</p>	<p>1:500</p> 	<p>1:2000</p> 	<p>L = 5.30 p = 1 A = 419</p>

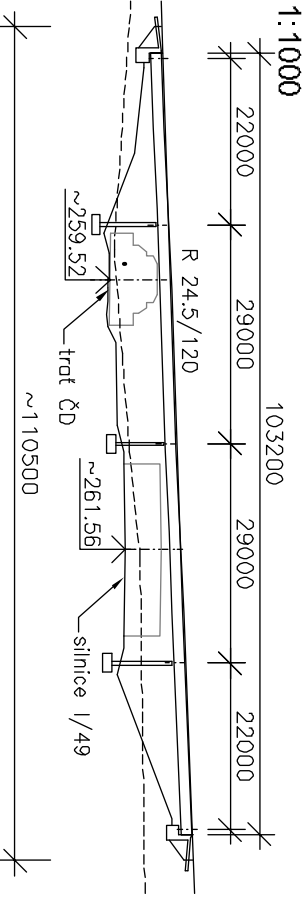
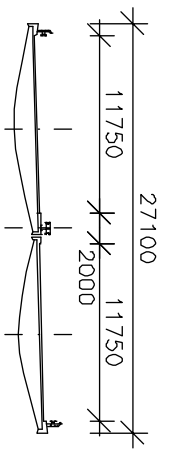
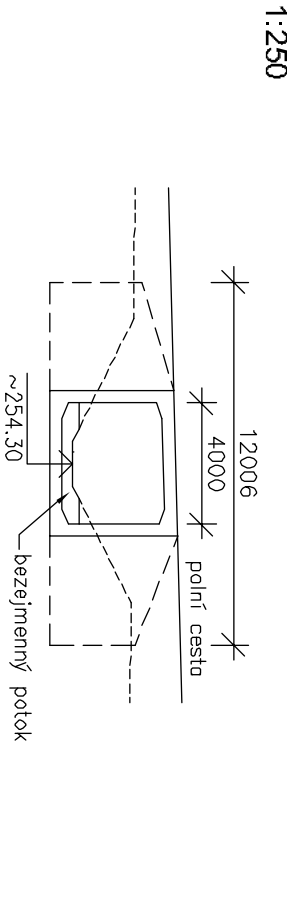
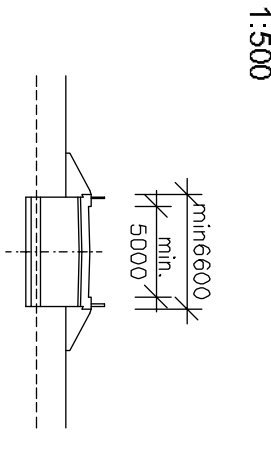
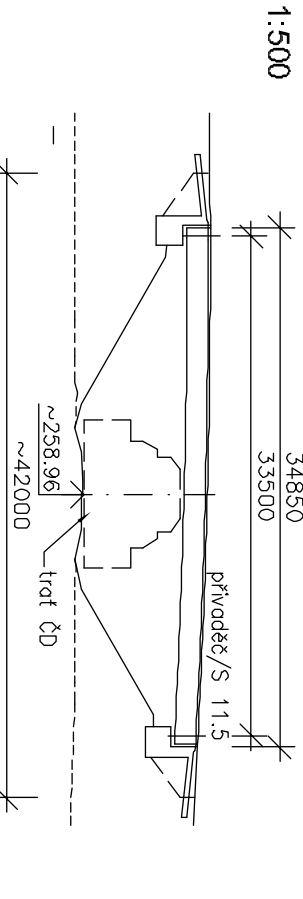
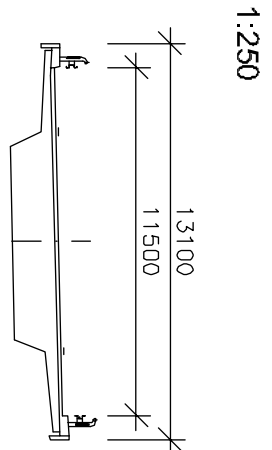
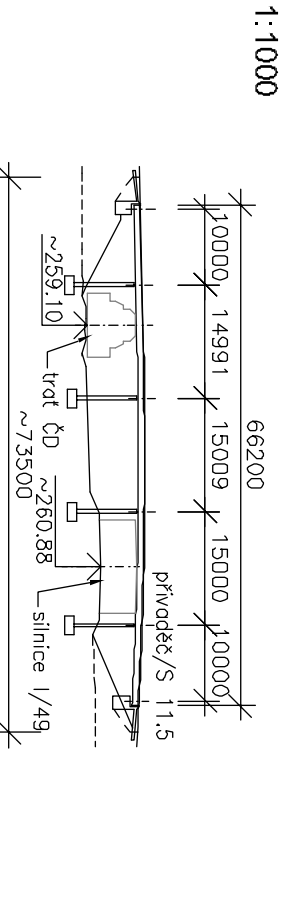
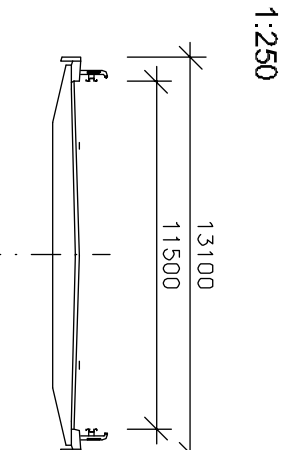
Popis	Podélný řez	Příčný řez	Délka L (m) Počet polí p Plocha A (m ²)
<p>Objekt č.: C 4902.209</p> <p>Název: Most na polní cestě přes R49</p> <p>Staničení (km R49): 22.079</p>			<p>L = 46.40</p> <p>p = 2</p> <p>A = 242</p>
<p>Objekt č.: C 4902.210</p> <p>Název: Most na silnici III/4912 přes R49</p> <p>Staničení (km R49): 22.750</p>			<p>L = 60.50</p> <p>p = 4</p> <p>A = 414</p>
<p>Objekt č.: C 4902.211</p> <p>Název: Most na R49 přes bezejmenný potok</p> <p>Staničení (km R49): 23.173</p>			<p>L = 6.40</p> <p>p = 1</p> <p>A = 811</p>
<p>Objekt č.: C 4902.212</p> <p>Název: Most na R49 přes bezejmenný potok</p> <p>Staničení (km R49): 23.601</p>			<p>L = 5.40</p> <p>p = 1</p> <p>A = 365</p>

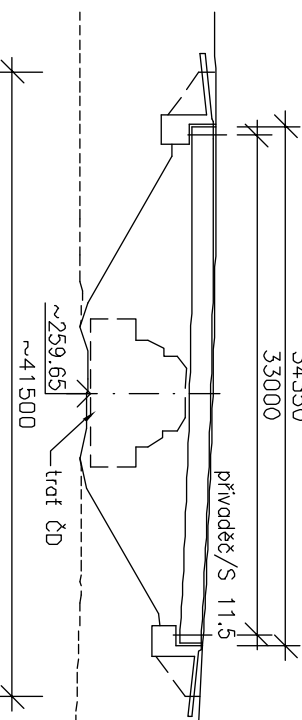
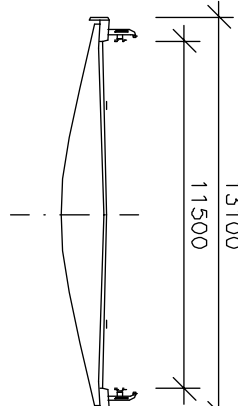
Popis	Podélný řez	Příčný řez	Délka L (m) Počet polí p Plocha A (m ²)
<p>Objekt č.: C 4902.213</p> <p>Název: Most na R49 přes bezejmenný potok</p> <p>Staničení (km R49): 24.204</p>	<p>1:500</p> 	<p>1:1000</p> 	<p>L = 5.32 p = 1 A = 283</p>
<p>Objekt č.: C 4902.214</p> <p>Název: Most na R49 přes silnici III/4913 a potok Ostratky</p> <p>Staničení (km R49): 24.660</p>	<p>1:1000</p> 	<p>1:500</p> 	<p>L = 58.30 p = 4 A = 1250</p>
<p>Objekt č.: C 4902.215</p> <p>Název: Most na polní cestě přes R49</p> <p>Staničení (km R49): 24.945</p>	<p>1:1000</p> 	<p>1:250</p> 	<p>L = 56.00 p = 2 A = 298</p>
<p>Objekt č.: C 4902.216</p> <p>Název: Most na R49 přes bezejmenný potok</p> <p>Staničení (km R49): 25.426</p>	<p>1:250</p> 	<p>1:1000</p> 	<p>L = 5.32 p = 1 A = 321</p>

Popis	Podélný řez	Příčný řez	Délka L (m) Počet polí p Plocha A (m ²)
<p>Objekt č.: C 4902.217</p> <p>Název: Most na R49 přes bezejmenný potok</p> <p>Staničení (km R49): 25.941</p>	<p>1:500</p>  <p>56200 15000 25000 15000 ~283,72 bezejmenný potok</p>	<p>1:1250</p>  <p>28267 27100 ~75700</p>	<p>L = 5.40 p = 1 A = 420</p>
<p>Objekt č.: C 4902.218</p> <p>Název: Most na R49 přes polní cestu a bezejmenný potok</p> <p>Staničení (km R49): 26.243</p>	<p>1:500</p>  <p>5320 480,3 2500 480,3 ~282,03 bezejmenný potok polní cesta ~283,68 ~63600</p>	<p>1:500</p>  <p>27100 11750 2000 11750</p>	<p>L = 63.60 p = 3 A = 1368</p>
<p>Objekt č.: C 4902.219</p> <p>Název: Most na R49 přes bezejmenný potok</p> <p>Staničení (km R49): 26.661</p>	<p>1:500</p>  <p>5320 480,3 480,3 ~277,53 bezejmenný potok</p>	<p>1:1000</p>  <p>27383 ~49700</p>	<p>L = 5.32 p = 1 A = 275</p>
<p>Objekt č.: C 4902.220</p> <p>Název: Most na silnici II/491 přes R49</p> <p>Staničení (km R49): 26.903</p>	<p>1:1000</p>  <p>52200 10000 15000 15000 ~281,92 silnice II/491 ~59500 R 24,5/120</p>	<p>1:250</p>  <p>11100 9500</p>	<p>L = 59.50 p = 4 A = 516</p>

Popis	Podélný řez	Příčný řez	Délka L (m) Počet polí p Plocha A (m ²)
<p>Objekt č.: C 4902.221</p> <p>Název: Mosr na R49 přes polní cestu a potok Ostratky</p> <p>Staničení (km R49): 28.260</p>	<p>1:1000</p>	<p>1:500</p>	<p>L = 60.50 p = 3 A = 1298</p>
<p>Objekt č.: C 4902.222</p> <p>Název: Most na silnici III/4918 přes R49</p> <p>Staničení (km R49): 28.516</p>	<p>1:1000</p>	<p>1:250</p>	<p>L = 90.50 p = 4 A = 641</p>
<p>Objekt č.: C 4902.223</p> <p>Název: Most na R49 přes bezejmenný potok</p> <p>Staničení (km R49): 29.207</p>	<p>1:500</p>	<p>1:1000</p>	<p>L = 5.32 p = 1 A = 228</p>
<p>Objekt č.: C 4902.224</p> <p>Název: Most na silnici II/491 přes R49</p> <p>Staničení (km R49): 30.148</p>	<p>1:1000</p>	<p>1:250</p>	<p>L = 86.50 p = 4 A = 772</p>

Popis	Podélný řez	Příčný řez	Délka L (m) Počet polí p Plocha A (m ²)
<p>Objekt č.: C 4902.225</p> <p>Název: Most na R49 přes řeku Dřevnici</p> <p>Staničení (km R49): 30.436</p>	<p>1:1000</p> 	<p>1:500</p> 	<p>L = 74.50 p = 3 A = 1627</p>
<p>Objekt č.: C 4902.226</p> <p>Název: Most na místní komunikaci přes R49</p> <p>Staničení (km R49): 31.052</p>	<p>1:1000</p> 	<p>1:250</p> 	<p>L = 106.50 p = 4 A = 962</p>
<p>Objekt č.: C 4902.227</p> <p>Název: Most na R49 přes říčku Lutoninku</p> <p>Staničení (km R49): 31.185</p>	<p>1:500</p> 	<p>1:500</p> 	<p>L = 27.50 p = 1 A = 527</p>
<p>Objekt č.: C 4902.228</p> <p>Název: Most na rampě MÚK přes R49</p> <p>Staničení (km R49): 31.586</p>	<p>1:1000</p> 	<p>1:250</p> 	<p>L = 56.50 p = 4 A = 610</p>

Popis	Podélný řez	Příčný řez	Délka L (m) Počet polí p Plocha A (m ²)
<p>Objekt č.: C 4902.229</p> <p>Název: Most na R49 přes trať a stávající silnici I/49</p> <p>Staničení (km R49): 31.914</p>	<p>1:1000</p> 	<p>1:500</p> 	<p>L = 110.50 p = 4 A = 2473</p>
<p>Objekt č.: C 4902.230</p> <p>Název: Most na polní cestě přes potok Ostratky</p> <p>Staničení (km R49): ~28.400</p>	<p>1:250</p> 	<p>1:500</p> 	<p>L = 12.00 p = 1 A = 25</p>
<p>Objekt č.: C 4902.231</p> <p>Název: Most na rampě MÚK přes trať ČD</p> <p>Staničení (km R49): ~31.558</p>	<p>1:500</p> 	<p>1:250</p> 	<p>L = 42.00 p = 1 A = 424</p>
<p>Objekt č.: C 4902.232</p> <p>Název: Most na rampě MÚK přes trať ČD a stávající silnici I/49</p> <p>Staničení (km R49): ~31.594</p>	<p>1:1000</p> 	<p>1:250</p> 	<p>L = 73.50 p = 5 A = 786</p>

Popis	Podélný řez	Příčný řez	Délka L (m) Počet polí p Plocha A (m ²)
<p>Objekt č.: C 4902.233</p> <p>Název: Most na rampě MÚK přes trati ČD</p> <p>Staničení (km R49): ~31.942</p>	<p>1:500</p> 	<p>1:250</p> 	<p>L = 41.50 p = 1 A = 419</p>