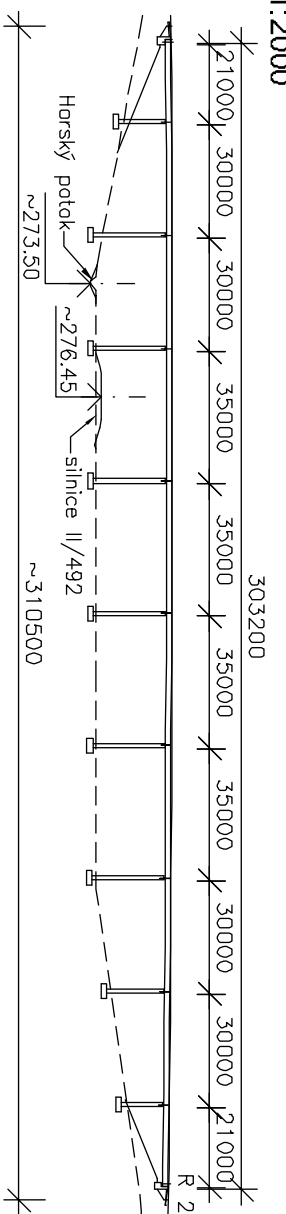
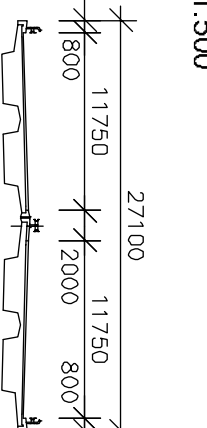
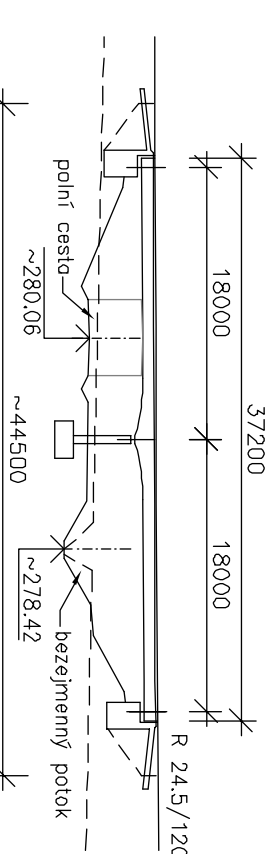
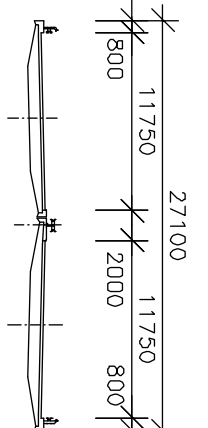
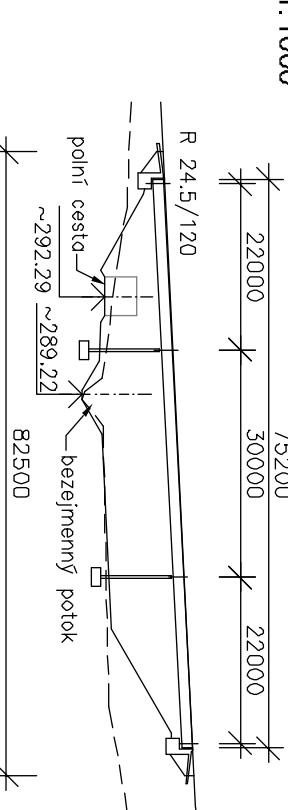
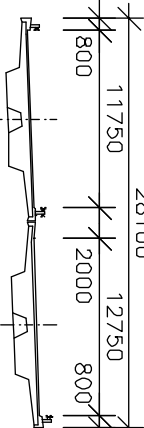
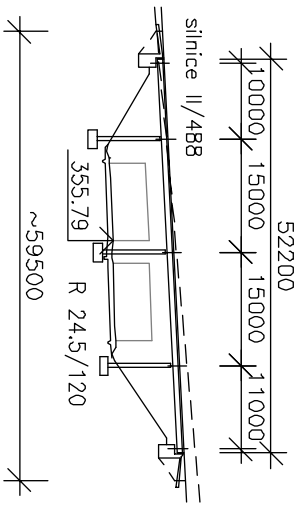
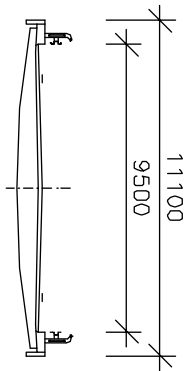
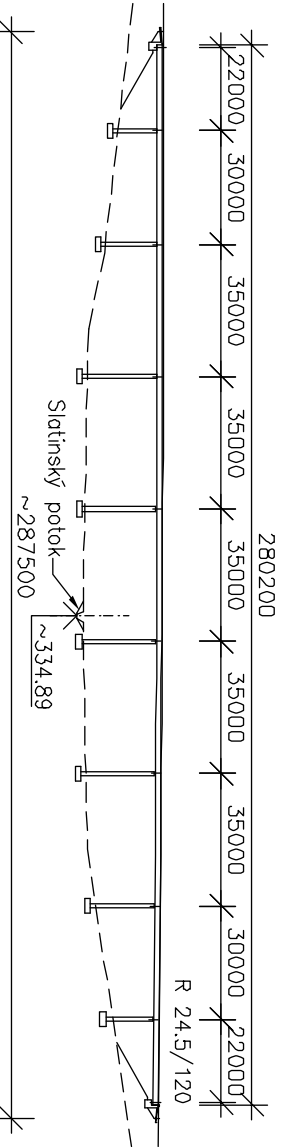
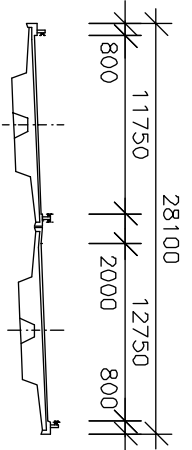
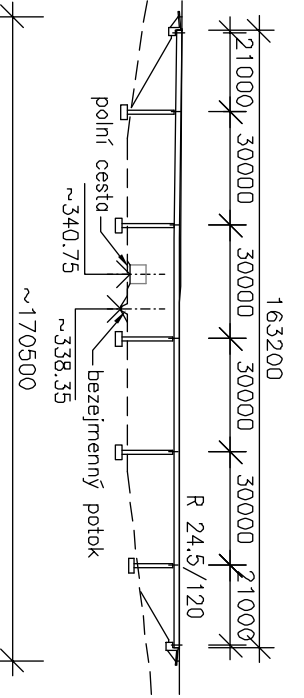
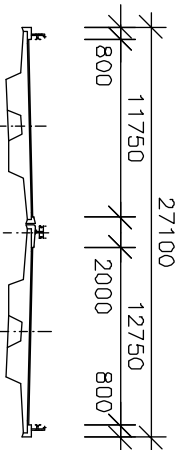
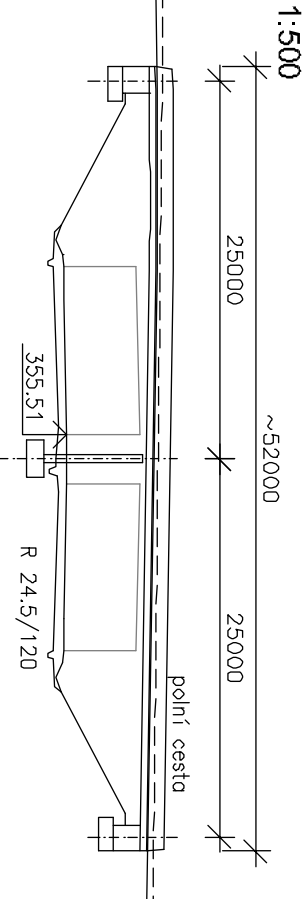
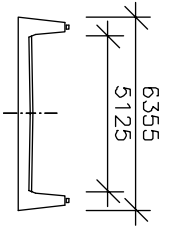
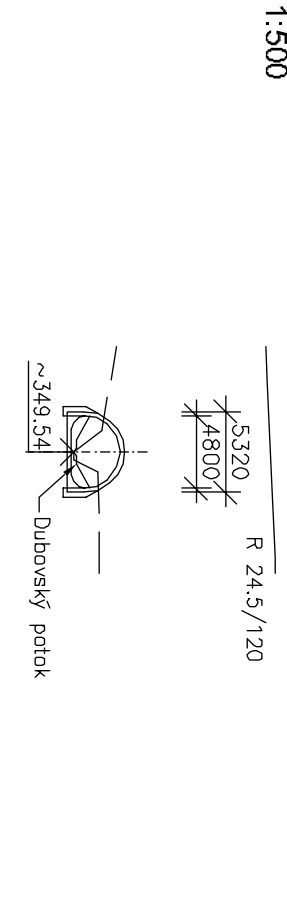
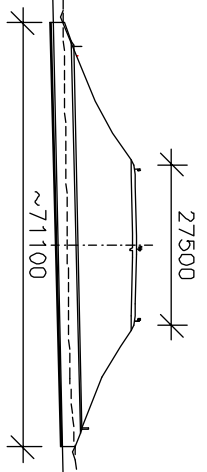
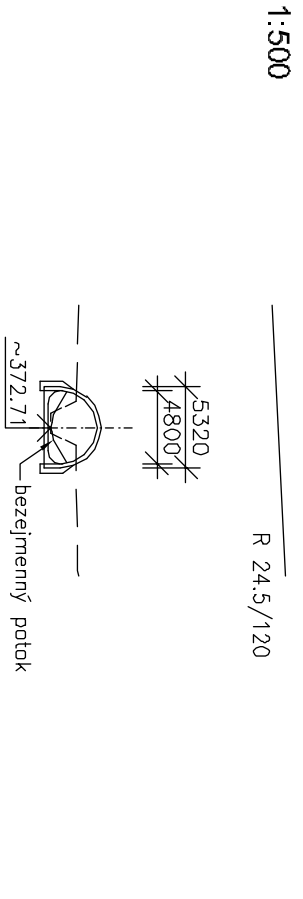
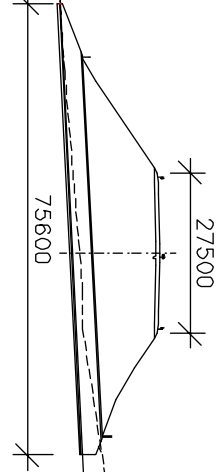
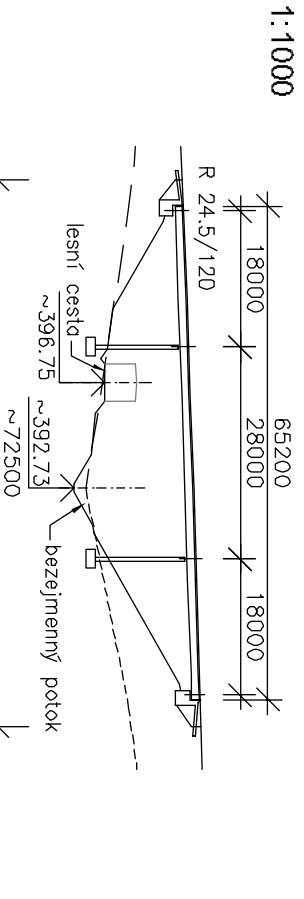
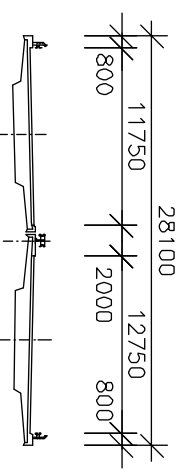


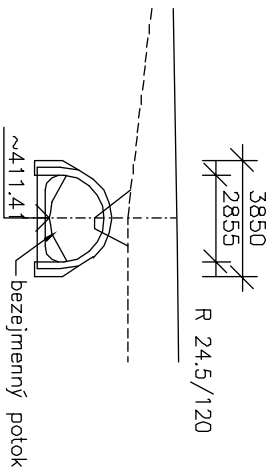
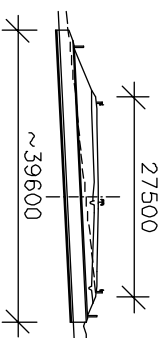
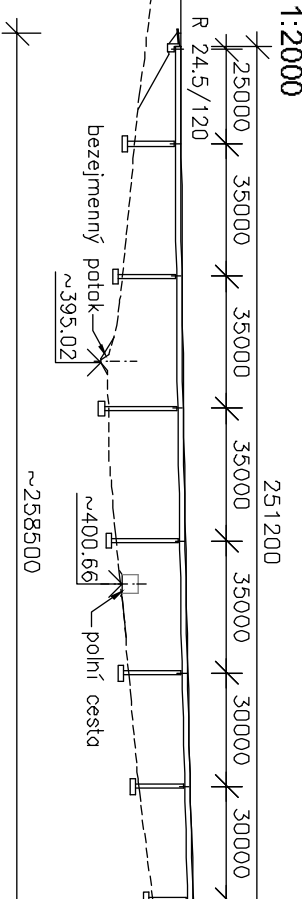
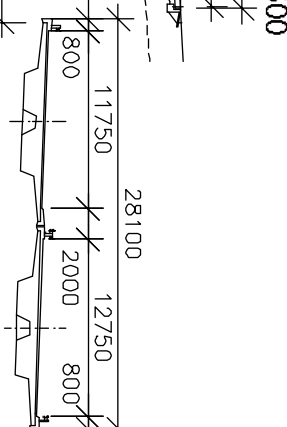
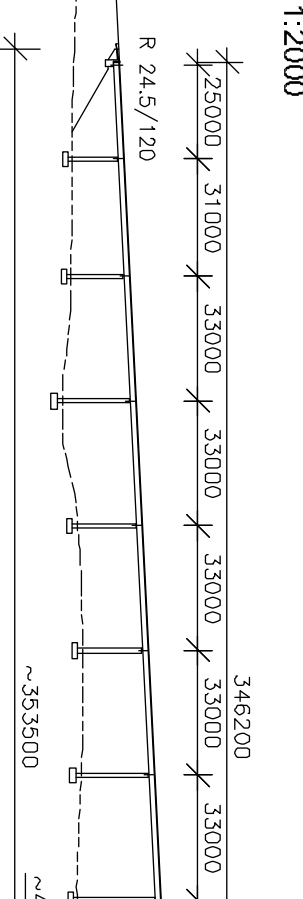
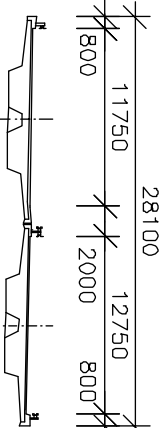
 <b>VIAPONT</b>	AKCE	RYCHLOSTNÍ SILNICE / EXPRESSWAY R49/R6 HULÍN – PÚCHOV		
	PŘÍLOHA	MOSTNÍ OBJEKTY / BRIDGES		STAVBA/SITE 4903
	DATUM	ZÁŘÍ / SEPTEMBER 2006	MĚŘÍTKO	ČÍSLO PŘÍLOHY 2.3.5

Popis	Podélný řez	Příčný řez	Délka L (m) Počet polí p Plocha A (m <sup>2</sup> )
<p>Objekt č.: <b>C 4903.201</b></p> <p>Název: <b>Most na R49 přes silnici II/492 a údolí Horského potoka</b></p> <p>Staničení (km R49): <b>33.057</b></p>	<p>1:2000</p> 	<p>1:500</p> 	<p>L = 310.50 p = 10 A = 7075</p>
<p>Objekt č.: <b>C 4903.202</b></p> <p>Název: <b>Most na R49 přes polní cestu a bezejmenný potok</b></p> <p>Staničení (km R49): <b>33.941</b></p>	<p>1:500</p> 	<p>1:500</p> 	<p>L = 44.50 p = 2 A = 922</p>
<p>Objekt č.: <b>C 4903.203</b></p> <p>Název: <b>Most na R49 přes polní cestu a bezejmenný potok</b></p> <p>Staničení (km R49): <b>34.522</b></p>	<p>1:1000</p> 	<p>1:500</p> 	<p>L = 82.50 p = 3 A = 1899</p>

Popis	Podélný řez	Příčný řez	Délka L (m) Počet polí p Plocha A (m <sup>2</sup> )
<p>Objekt č.: <b>C 4903.204</b></p> <p>Název: <b>Most na R49 přes větev MÚK Vizovice</b></p> <p>Staničení (km R49): <b>35.099</b></p>	<p>1:500</p>	<p>1:500</p>	<p>L = 50.50 p = 3 A = 1115</p>
<p>Objekt č.: <b>C 4903.205</b></p> <p>Název: <b>Most na polní cestě přes R49</b></p> <p>Staničení (km R49): <b>35.556</b></p>	<p>1:1000</p>	<p>1:250</p>	<p>L = 66.50 p = 3 A = 306</p>
<p>Objekt č.: <b>C 4903.206</b></p> <p>Název: <b>Most na R49 přes MK a Želechovický potok</b></p> <p>Staničení (km R49): <b>35.901</b></p>	<p>1:2000</p>	<p>1:500</p>	<p>L = 301.50 p = 9 A = 7265</p>

Popis	Podélný řez	Příčný řez	Délka L (m) Počet polí p Plocha A (m <sup>2</sup> )
<p>Objekt č.: <b>C 4903.207</b></p> <p>Název: <b>Most na silnici II/488 přes R49</b></p> <p>Staničení (km R49): <b>36.305</b></p>	<p>1:1000</p> 	<p>1:250</p> 	<p>L = 59.50 p = 4 A = 515</p>
<p>Objekt č.: <b>C 4903.208</b></p> <p>Název: <b>Most na R49 přes polní cestu a údolí Slatinského potoka</b></p> <p>Staničení (km R49): <b>36.702</b></p>	<p>1:2000</p> 	<p>1:500</p> 	<p>L = 287.50 p = 9 A = 6922</p>
<p>Objekt č.: <b>C 4903.209</b></p> <p>Název: <b>Most na R49 přes polní cestu a bezejmenný potok</b></p> <p>Staničení (km R49): <b>37.206</b></p>	<p>1:2000</p> 	<p>1:500</p> 	<p>L = 170.50 p = 6 A = 4055</p>

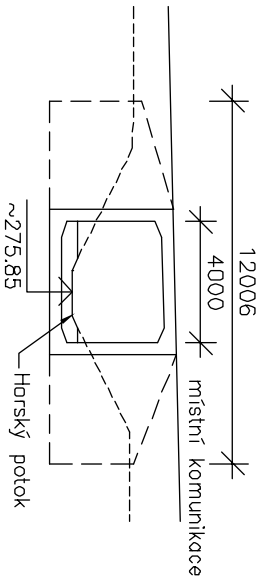
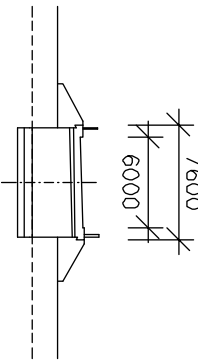
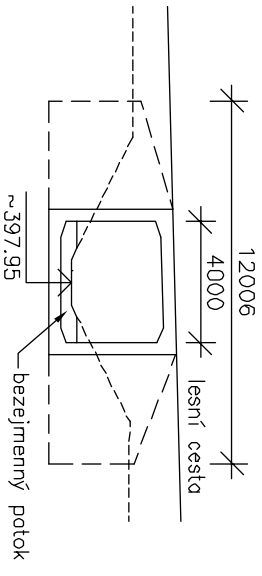
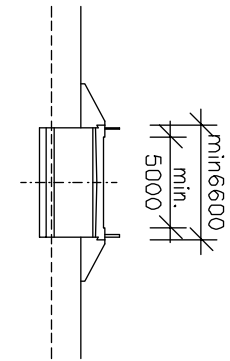
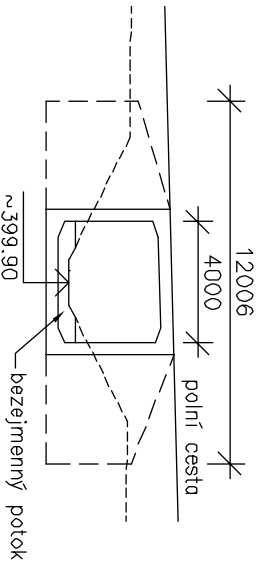
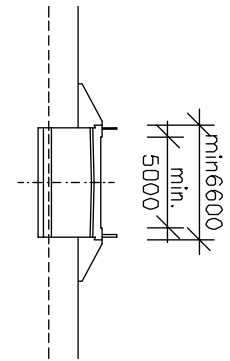
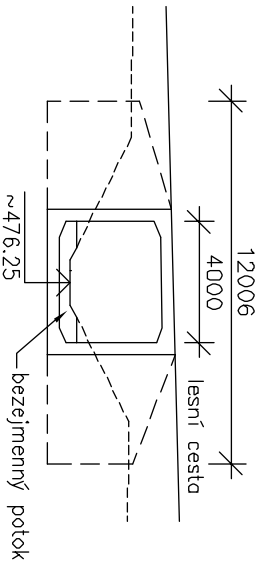
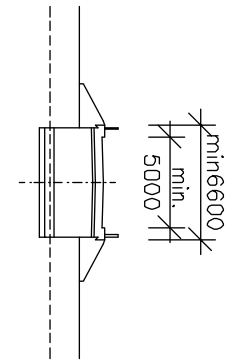
Popis	Podélný řez	Příčný řez	Délka L (m) Počet polí p Plocha A (m <sup>2</sup> )
<p>Objekt č.: <b>C 4903.210</b></p> <p>Název: <b>Most na polní cestě přes R49</b></p> <p>Staničení (km R49): <b>37.423</b></p>	<p>1:500</p> 	<p>1:250</p> 	<p>L = 52.00 p = 2 A = 270</p>
<p>Objekt č.: <b>C 4903.211</b></p> <p>Název: <b>Most na R49 přes Dubovský potok</b></p> <p>Staničení (km R49): <b>37.647</b></p>	<p>1:500</p> 	<p>1:1250</p> 	<p>L = 5.30 p = 1 A = 392</p>
<p>Objekt č.: <b>C 4903.212</b></p> <p>Název: <b>Most na R49 přes bezejmenný potok</b></p> <p>Staničení (km R49): <b>38.159</b></p>	<p>1:500</p> 	<p>1:1250</p> 	<p>L = 5.30 p = 1 A = 417</p>
<p>Objekt č.: <b>C 4903.213</b></p> <p>Název: <b>Most na R49 přes lesní cestu a bezejmenný potok</b></p> <p>Staničení (km R49): <b>38.611</b></p>	<p>1:1000</p> 	<p>1:500</p> 	<p>L = 72.50 p = 3 A = 1654</p>

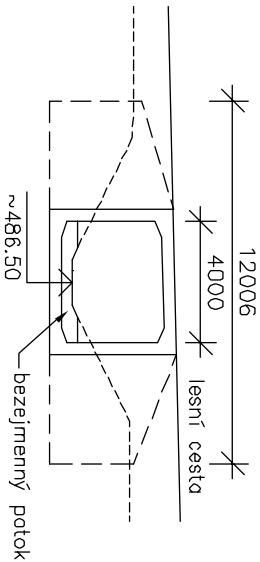
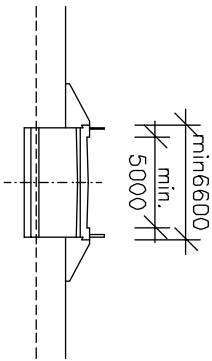
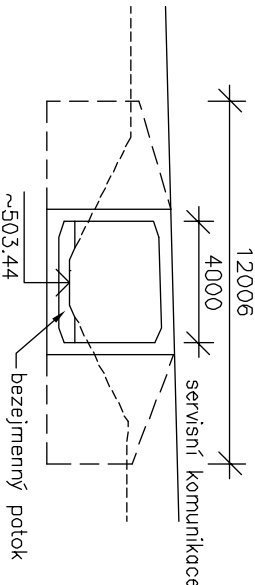
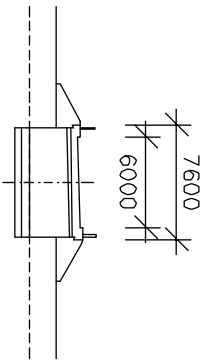
Popis	Podélný řez	Příčný řez	Délka L (m) Počet polí p Plocha A (m <sup>2</sup> )
<p>Objekt č.: <b>C 4903.214</b></p> <p>Název: <b>Most na R49 přes bezejmenný potok</b></p> <p>Staničení (km R49): <b>38.911</b></p>	<p>1:250</p>  <p>3850 2855 R 24.5/120 ~41.4 bezejmenný potok</p>	<p>1:1000</p>  <p>27500 ~39600</p>	<p>L = 3.90 p = 1 A = 180</p>
<p>Objekt č.: <b>C 4903.215</b></p> <p>Název: <b>Most na R49 přes údolí osady Končiny a polní cestu</b></p> <p>Staničení (km R49): <b>39.639</b></p>	<p>1:2000</p>  <p>25000 35000 35000 35000 35000 35000 30000 30000 25000 R 24.5/120 bezejmenný potok ~395.02 ~400.66 polní cesta ~258500</p>	<p>1:500</p>  <p>28100 11750 12750 800 2000 800</p>	<p>L = 258.50 p = 8 A = 6211</p>
<p>Objekt č.: <b>C 4903.216</b></p> <p>Název: <b>Most na R49 přes údolí bezejmenného potoka</b></p> <p>Staničení (km R49): <b>40.377</b></p>	<p>1:2000</p>  <p>25000 31000 33000 33000 33000 33000 33000 33000 33000 33000 25000 R 24.5/120 ~353500 ~427.39 bezejmenný potok ~440.50 polní cesta</p>	<p>1:500</p>  <p>28100 11750 12750 800 1800 2000 800</p>	<p>L = 353.50 p = 11 A = 8539</p>

Popis	Podélný řez	Příčný řez	Délka L (m) Počet polí p Plocha A (m <sup>2</sup> )
<p>Objekt č.: <b>C 4903.217</b></p> <p>Název: <b>Most na lesní cestě přes R49</b></p> <p>Staničení (km R49): <b>40.773</b></p>			<p>L = 60.50 p = 4 A = 276</p>
<p>Objekt č.: <b>C 4903.218</b></p> <p>Název: <b>Most na R49 přes bezejmenný potok</b></p> <p>Staničení (km R49): <b>40.925</b></p>			<p>L = 3.90 p = 1 A = 172</p>
<p>Objekt č.: <b>C 4903.219</b></p> <p>Název: <b>Most na R49 přes polní cesty a bezejmenný potok</b></p> <p>Staničení (km R49): <b>41.208</b></p>			<p>L = 231.50 p = 7 A = 5550</p>
<p>Objekt č.: <b>C 4903.220</b></p> <p>Název: <b>Most na R49 přes lesní cestu a bezejmenný potok</b></p> <p>Staničení (km R49): <b>41.926</b></p>			<p>L = 89.50 p = 3 A = 2071</p>

Popis	Podélný řez	Příčný řez	Délka L (m) Počet polí p Plocha A (m <sup>2</sup> )
<p>Objekt č.: <b>C 4903.221</b></p> <p>Název: <b>Most na R49 přes bezejmenný potok</b></p> <p>Staničení (km R49): <b>42.331</b></p>	<p>1:500</p>	<p>1:1000</p>	<p>L = 5.30 p = 1 A = 290</p>
<p>Objekt č.: <b>C 4903.222</b></p> <p>Název: <b>Most na R49 přes lesní cestu a bezejmenné potoky</b></p> <p>Staničení (km R49): <b>42.990</b></p>	<p>1:2000</p>	<p>1:500</p>	<p>L = 170.00 p = 6 A = 4030</p>
<p>Objekt č.: <b>C 4903.223</b></p> <p>Název: <b>Most na R49 přes polní cestu a údolí bezejmenného potoka</b></p> <p>Staničení (km R49): <b>43.674</b></p>	<p>1:2500</p>	<p>1:500</p>	<p>L = 281.00 p = 6 A = 6260</p>
<p>Objekt č.: <b>C 4903.224</b></p> <p>Název: <b>Most na R49 přes rampu MÚJK I/57, lesní cesty a bez. Potok</b></p> <p>Staničení (km R49): <b>44.719</b></p>	<p>1:2000</p>	<p>1:500</p>	<p>L = 219.00 p = 5 A = 5445</p>



Popis	Podélný řez	Příčný řez	Délka L (m) Počet polí p Plocha A (m <sup>2</sup> )
<p>Objekt č.: <b>C 4903.225</b></p> <p>Název: <b>Most na místní komunikaci přes Horský potok</b></p> <p>Staničení (km R49): <b>~32.830</b></p>	<p>1:250</p> 	<p>1:500</p> 	<p>L = 12.00 p = 1 A = 30</p>
<p>Objekt č.: <b>C 4903.226</b></p> <p>Název: <b>Most na lesní cestě přes bezejmenný potok</b></p> <p>Staničení (km R49): <b>~38.631</b></p>	<p>1:250</p> 	<p>1:500</p> 	<p>L = 12.00 p = 1 A = 25</p>
<p>Objekt č.: <b>C 4903.227</b></p> <p>Název: <b>Most na polní cestě přes bezejmenný potok</b></p> <p>Staničení (km R49): <b>~39.589</b></p>	<p>1:250</p> 	<p>1:500</p> 	<p>L = 12.00 p = 1 A = 25</p>
<p>Objekt č.: <b>C 4903.228</b></p> <p>Název: <b>Most na lesní cestě přes bezejmenný potok</b></p> <p>Staničení (km R49): <b>~40.933</b></p>	<p>1:250</p> 	<p>1:500</p> 	<p>L = 12.00 p = 1 A = 25</p>

Popis	Podélný řez	Příčný řez	Délka L (m) Počet polí p Plocha A (m <sup>2</sup> )
<p>Objekt č.: <b>C 4903.229</b></p> <p>Název: <b>Most na lesní cestě přes bezejmenný potok</b></p> <p>Staničení (km R49): <b>~41.904</b></p>	<p>1:250</p> 	<p>1:500</p> 	<p>L = 12.00 p = 1 A = 25</p>
<p>Objekt č.: <b>C 4903.230</b></p> <p>Název: <b>Most na servisní komunikaci přes bezejmenný potok</b></p> <p>Staničení (km R49): <b>~42.319</b></p>	<p>1:250</p> 	<p>1:500</p> 	<p>L = 12.00 p = 1 A = 30</p>