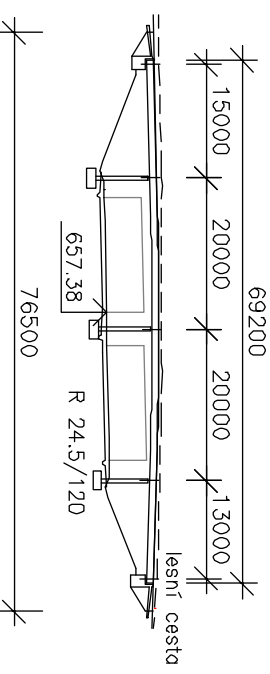
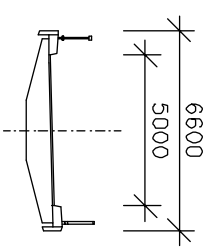
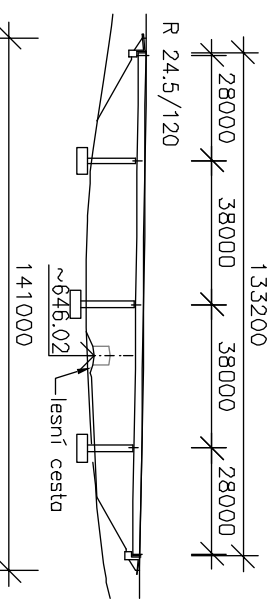
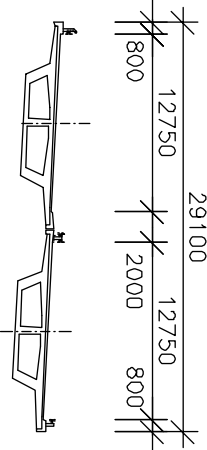
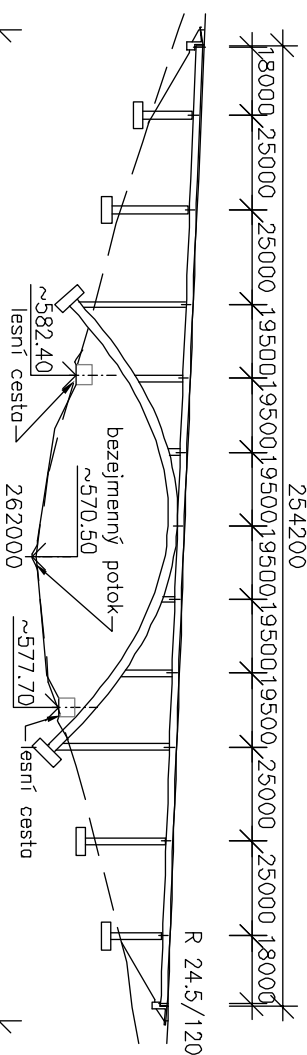
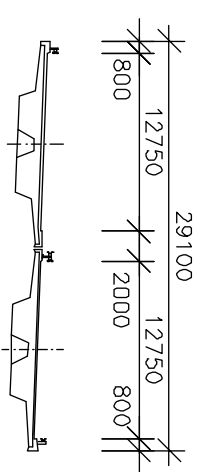
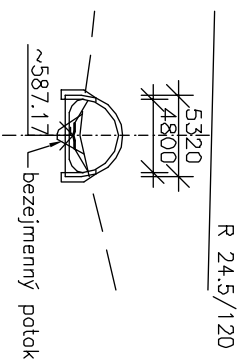
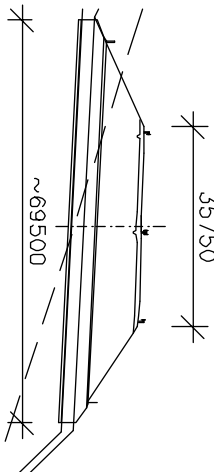
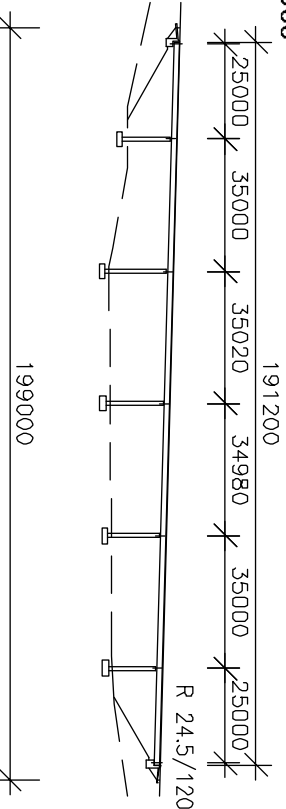
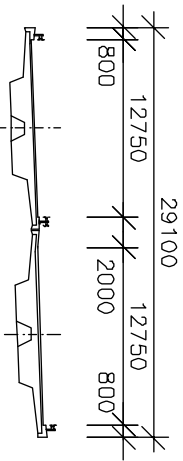
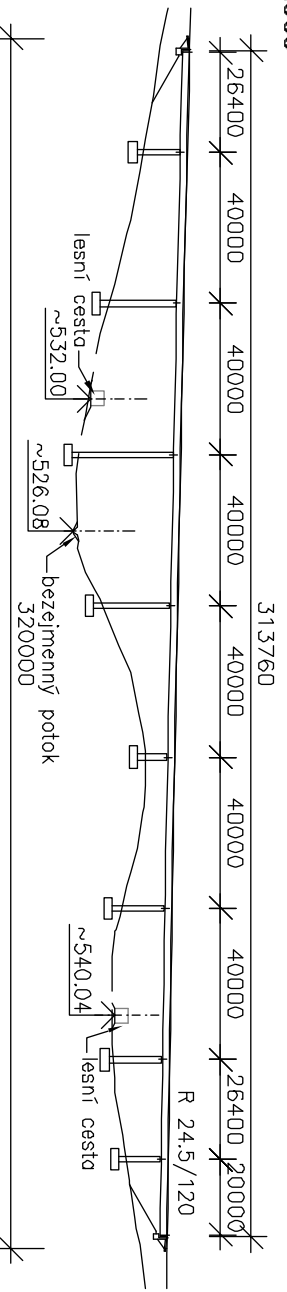
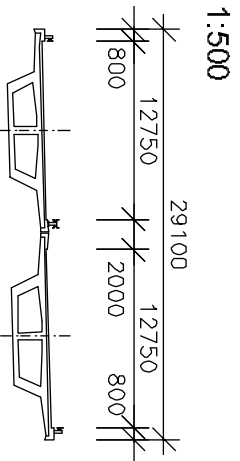
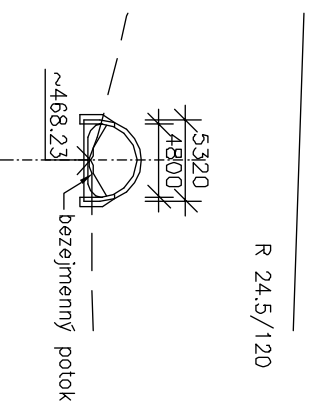
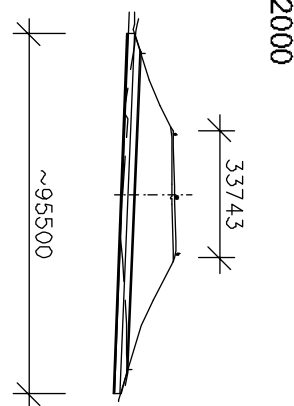


 VIAPONT	AKCE	RYCHLOSTNÍ SILNICE / EXPRESSWAY R49/R6 HULÍN – PÚCHOV		
	PŘÍLOHA	MOSTNÍ OBJEKTY / BRIDGES		STAVBA/SITE 4904
	DATUM	ZÁŘÍ / SEPTEMBER 2006	MĚŘÍTKO	ČÍSLO PŘÍLOHY

Popis	Podélný řez	Příčný řez	Délka L (m) Počet polí p Plocha A (m ²)
<p>Objekt č.: C 4904.201</p> <p>Název: Most na lesní cestě přes R49</p> <p>Staničení (km R49): 45.274</p>	<p>1:1000</p> 	<p>1:250</p> 	<p>L = 76.50 p = 4 A = 456</p>
<p>Objekt č.: C 4904.202</p> <p>Název: Most na R49 přes lesní cestu a bezejmenný potok</p> <p>Staničení (km R49): 45.717</p>	<p>1:2000</p> 	<p>1:500</p> 	<p>L = 141.00 p = 4 A = 3456</p>
<p>Objekt č.: C 4904.203</p> <p>Název: Most na R49 přes lesní cestu a bezejmenný potok</p> <p>Staničení (km R49): 47.063</p>	<p>1:2000</p> 	<p>1:500</p> 	<p>L = 262.00 p = 7 A = 6541</p>

Popis	Podélný řez	Příčný řez	Délka L (m) Počet polí p Plocha A (m ²)
<p>Objekt č.: C 4904.204</p> <p>Název: Most na R49 přes bezejmenný potok</p> <p>Staničení (km R49): 47.552</p>	<p>1:500</p>  <p>R 24.5/120</p> <p>~532.00 ~480.00</p> <p>~587.17 bezejmenný potok</p>	<p>1:1000</p>  <p>35.750</p> <p>~69.500</p>	<p>L = 5.32</p> <p>p = 1</p> <p>A = 385</p>
<p>Objekt č.: C 4904.205</p> <p>Název: Most na R49 přes údolí</p> <p>Staničení (km R49): 47.932</p>	<p>1:2000</p>  <p>191.200</p> <p>R 24.5/120</p> <p>199.000</p>	<p>1:500</p>  <p>29.100</p> <p>12.750</p> <p>2.000</p> <p>8.000</p>	<p>L = 198.00</p> <p>p = 6</p> <p>A = 4935</p>
<p>Objekt č.: C 4904.206</p> <p>Název: Most na R49 přes polní cesty a bezejmenný potok</p> <p>Staničení (km R49): 48.941</p>	<p>1:2000</p>  <p>313.760</p> <p>R 24.5/120</p> <p>~26.400</p> <p>40.000</p> <p>40.000</p> <p>40.000</p> <p>40.000</p> <p>40.000</p> <p>20.000</p> <p>~532.00 lesní cesta</p> <p>~526.08 bezejmenný potok</p> <p>320.000</p>	<p>1:500</p>  <p>29.100</p> <p>12.750</p> <p>2.000</p> <p>8.000</p>	<p>L = 320.00</p> <p>p = 9</p> <p>A = 8046</p>

Popis	Podélný řez	Příčný řez	Délka L (m) Počet polí p Plocha A (m ²)
<p>Objekt č.: C 4904.207</p> <p>Název: Most na polní cestě přes R49</p> <p>Staničení (km R49): 50.257</p>			<p>L = 48.90 p = 2 A = 255</p>
<p>Objekt č.: C 4904.208</p> <p>Název: Most na R49 přes polní cestu</p> <p>Staničení (km R49): 50.644</p>			<p>L = 141.50 p = 5 A = 3481</p>
<p>Objekt č.: C 4904.209</p> <p>Název: Most na R49 přes silnici III/4943 a Lačnovský potok</p> <p>Staničení (km R49): 52.069</p>			<p>L = 122.50 p = 4 A = 2755</p>
<p>Objekt č.: C 4904.210</p> <p>Název: Most na R49 přes polní cestu</p> <p>Staničení (km R49): 52.750</p>			<p>L = 39.00 p = 1 A = 799</p>

Popis	Podélný řez	Příčný řez	Délka L (m) Počet polí p Plocha A (m ²)
Objekt č: C 4904.211 Název: Most na R49 přes bezejmenný potok Staničení (km R49): 53.509	1:500 	1:2000 	L = 5.32 p = 1 A = 550