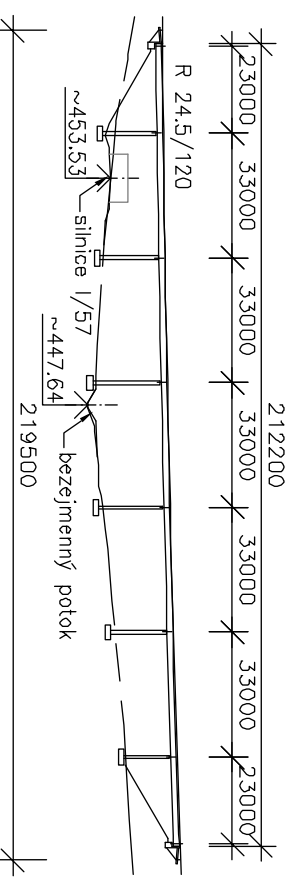
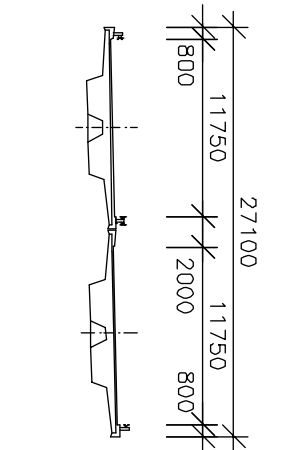
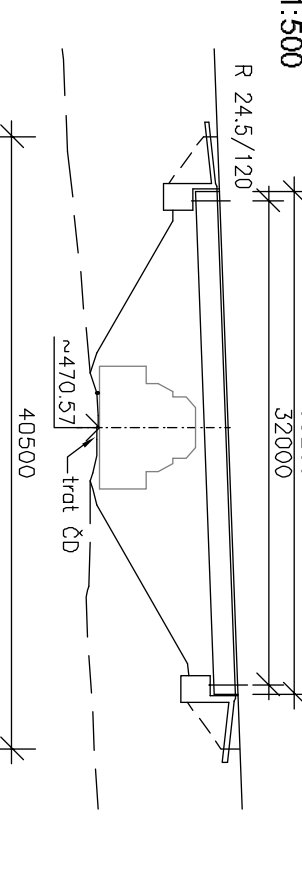
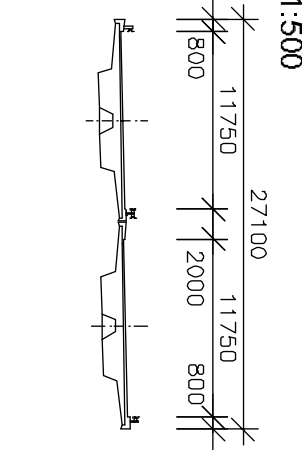
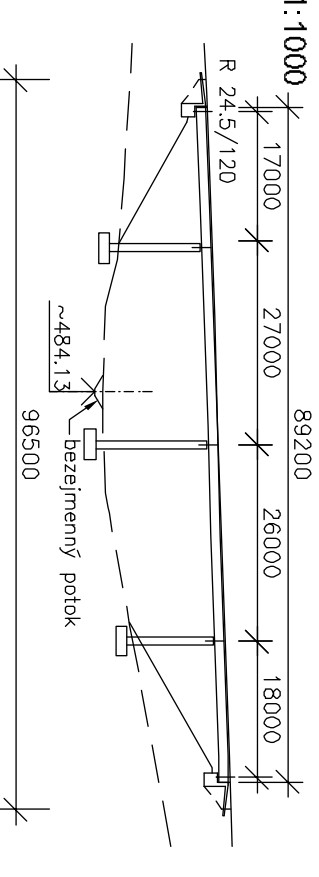
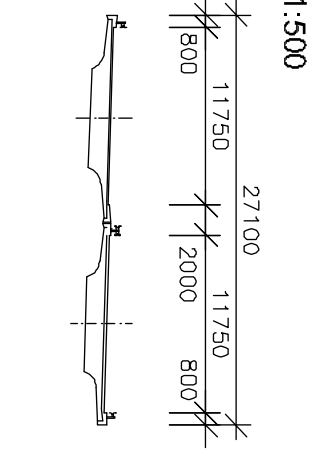
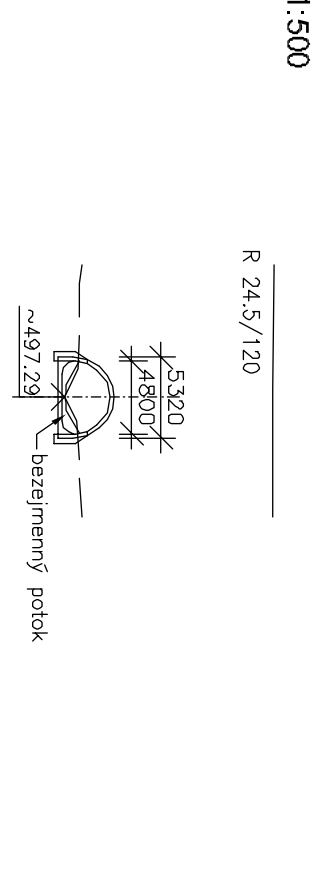
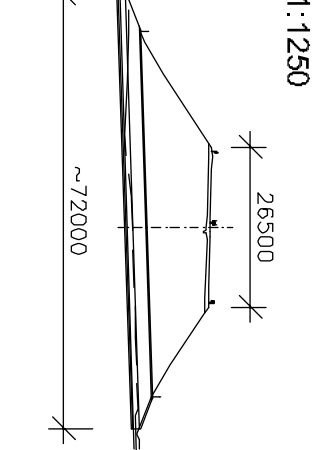
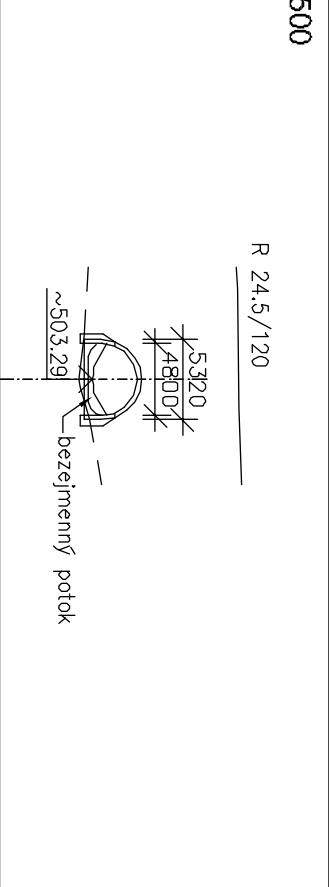
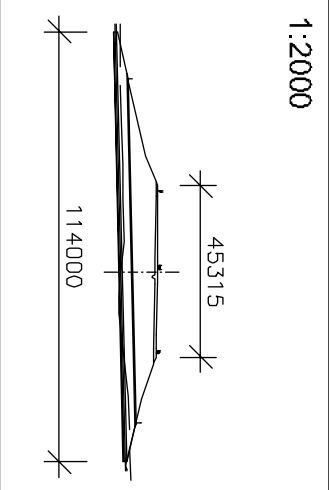
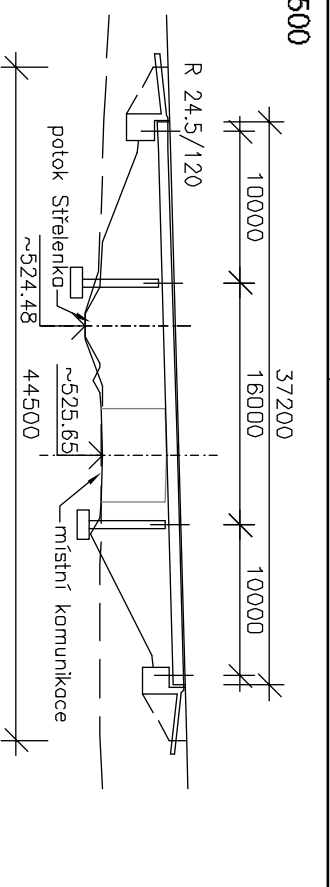
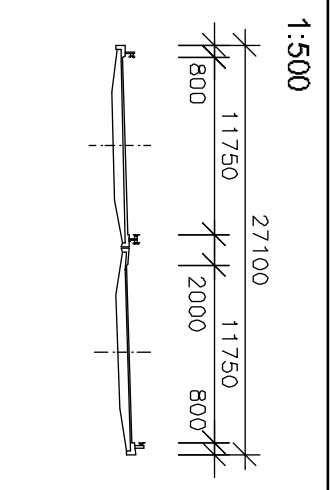
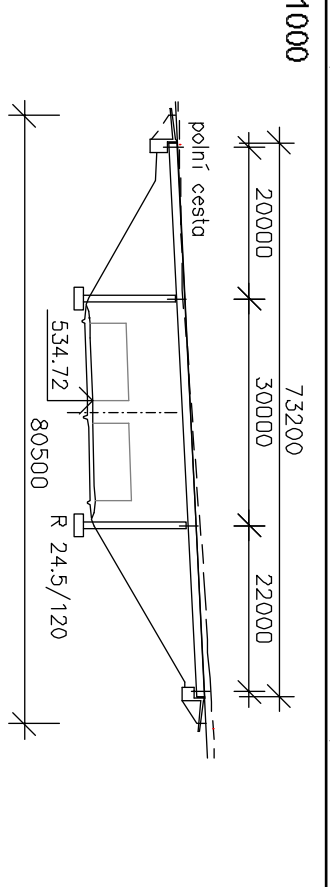
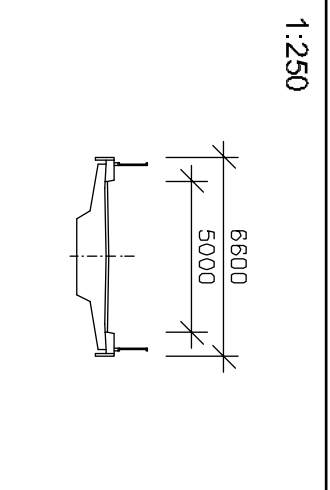
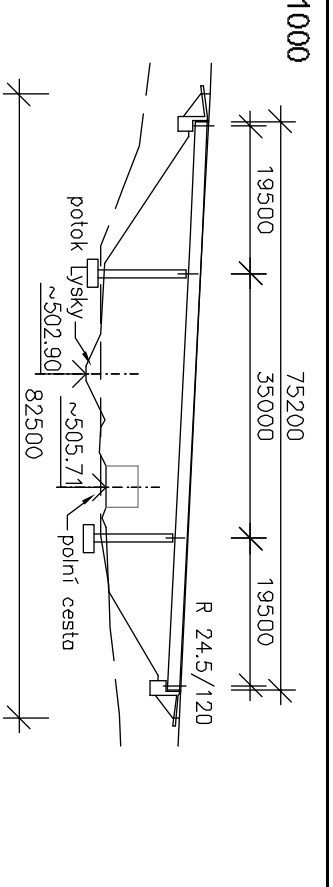
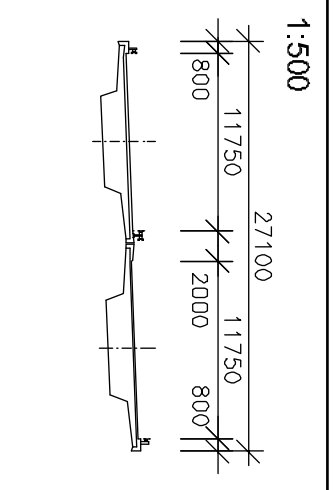
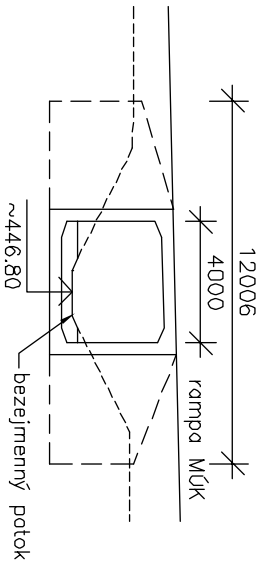
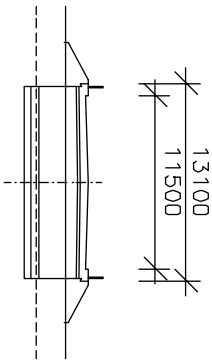
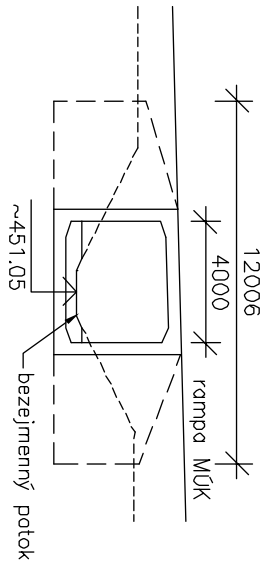
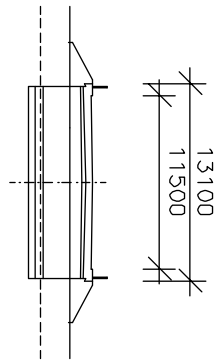


 VIAPONT	AKCE	RYCHLOSTNÍ SILNICE / EXPRESSWAY R49/R6 HULÍN – PÚCHOV		
	PŘÍLOHA	MOSTNÍ OBJEKTY / BRIDGES		STAVBA/SITE 4905
	DATUM	ZÁŘÍ / SEPTEMBER 2006	MĚŘÍTKO	ČÍSLO PŘÍLOHY 2.5.5

Popis	Podélný řez	Příčný řez	Délka L (m) Počet polí p Plocha A (m ²)
<p>Objekt č.: C 4905.201</p> <p>Název: Most na R49 přes stávající silnici I/57 a bezejmenný potok</p> <p>Staničení (km R49): 54.354</p>	<p>1:2000</p> 	<p>1:500</p> 	<p>L = 219.50 p = 7 A = 5053</p>
<p>Objekt č.: C 4905.202</p> <p>Název: Most na R49 přes trať ČD</p> <p>Staničení (km R49): 54.657</p>	<p>1:500</p> 	<p>1:500</p> 	<p>L = 40.50 p = 1 A = 828</p>
<p>Objekt č.: C 4905.203</p> <p>Název: Most na R49 přes bezejmenný potok</p> <p>Staničení (km R49): 55.245</p>	<p>1:1000</p> 	<p>1:500</p> 	<p>L = 96.50 p = 4 A = 2144</p>
<p>Objekt č.: C 4905.204</p> <p>Název: Most na R49 přes bezejmenný potok</p> <p>Staničení (km R49): 56.208</p>	<p>1:500</p> 	<p>1:1250</p> 	<p>L = 5.32 p = 1 A = 407</p>

Popis	Podélný řez	Příčný řez	Délka L (m) Počet polí p Plocha A (m ²)
<p>Objekt č.: C 4905.205</p> <p>Název: Most na R49 přes bezejmenný potok</p> <p>Staničení (km R49): 56.467</p>	<p>1:500</p> 	<p>1:2000</p> 	<p>L = 5.32 p = 1 A = 638</p>
<p>Objekt č.: C 4905.206</p> <p>Název: Most na R49 přes MK a potok Střelenska</p> <p>Staničení (km R49): 56.974</p>	<p>1:500</p> 	<p>1:500</p> 	<p>L = 44.50 p = 3 A = 940</p>
<p>Objekt č.: C 4905.207</p> <p>Název: Most na polní cestě přes R49</p> <p>Staničení (km R49): 57.627</p>	<p>1:1000</p> 	<p>1:250</p> 	<p>L = 80.50 p = 3 A = 376</p>
<p>Objekt č.: C 4905.208</p> <p>Název: Most na R49 přes polní cestu a potok Lysky</p> <p>Staničení (km R49): 58.153</p>	<p>1:1000</p> 	<p>1:500</p> 	<p>L = 82.50 p = 3 A = 1815</p>

Popis	Podélný řez	Příčný řez	Délka L (m) Počet polí p Plocha A (m ²)
<p>Objekt č.: C 4905.209</p> <p>Název: Most na R49 přes Čaminský potok</p> <p>Staničení (km R49): 58.849</p>	<p>1:1000</p>	<p>1:500</p>	<p>L = 120.50 p = 4 A = 2708</p>
<p>Objekt č.: C 4905.210</p> <p>Název: Most na R49 přes místní komunikaci a potok Korytná</p> <p>Staničení (km R49): 59.288</p>	<p>1:1000</p>	<p>1:500</p>	<p>L = 87.50 p = 4 A = 1932</p>
<p>Objekt č.: C 4905.211</p> <p>Název: Most na místní komunikaci přes R49</p> <p>Staničení (km R49): 59.497</p>	<p>1:1000</p>	<p>1:250</p>	<p>L = 86.50 p = 4 A = 406</p>

Popis	Podélný řez	Příčný řez	Délka L (m) Počet polí p Plocha A (m ²)
<p>Objekt č: C 4905.213</p> <p>Název: Most na rampě MÚK přes bezejmenný potok</p> <p>Staničení (km R49): ~54.334</p>	<p>1:250</p> 	<p>1:500</p> 	<p>L = 12.00 p = 1 A = 60</p>
<p>Objekt č: C 4905.214</p> <p>Název: Most na rampě MÚK přes bezejmenný potok</p> <p>Staničení (km R49): ~54.356</p>	<p>1:250</p> 	<p>1:500</p> 	<p>L = 12.00 p = 1 A = 60</p>